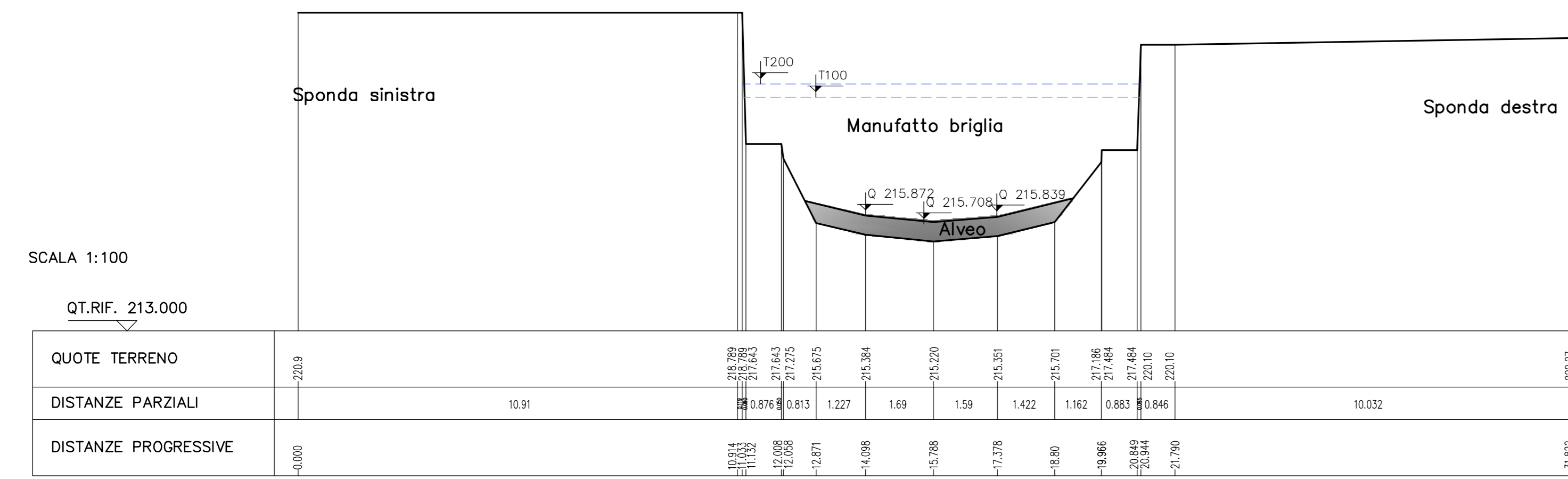
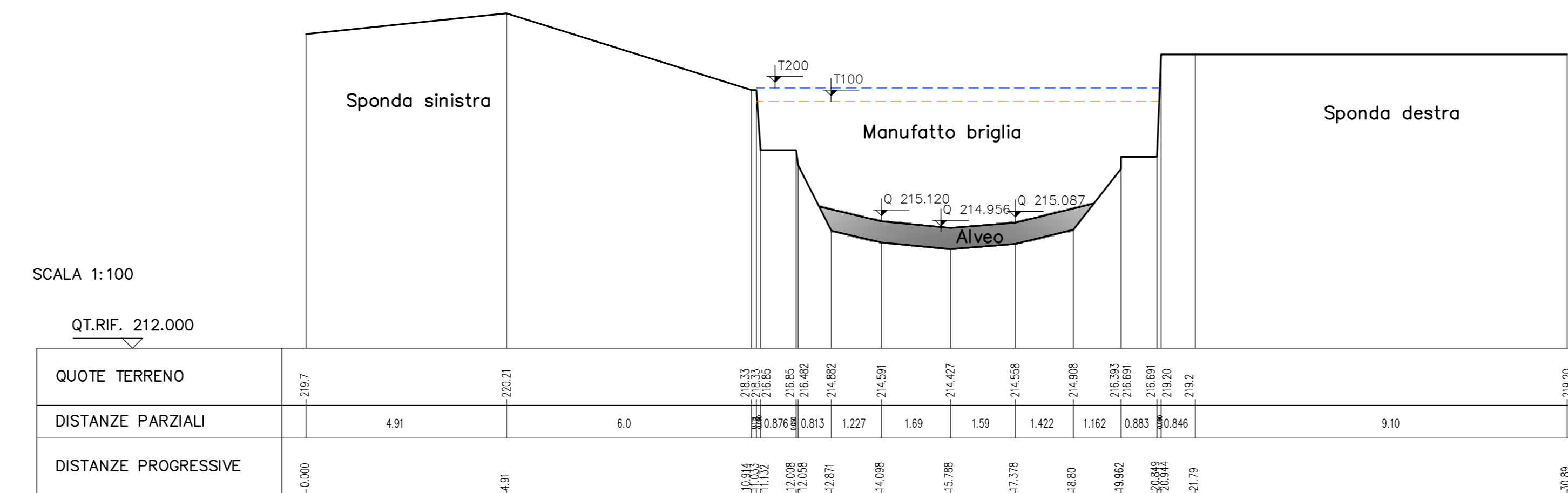


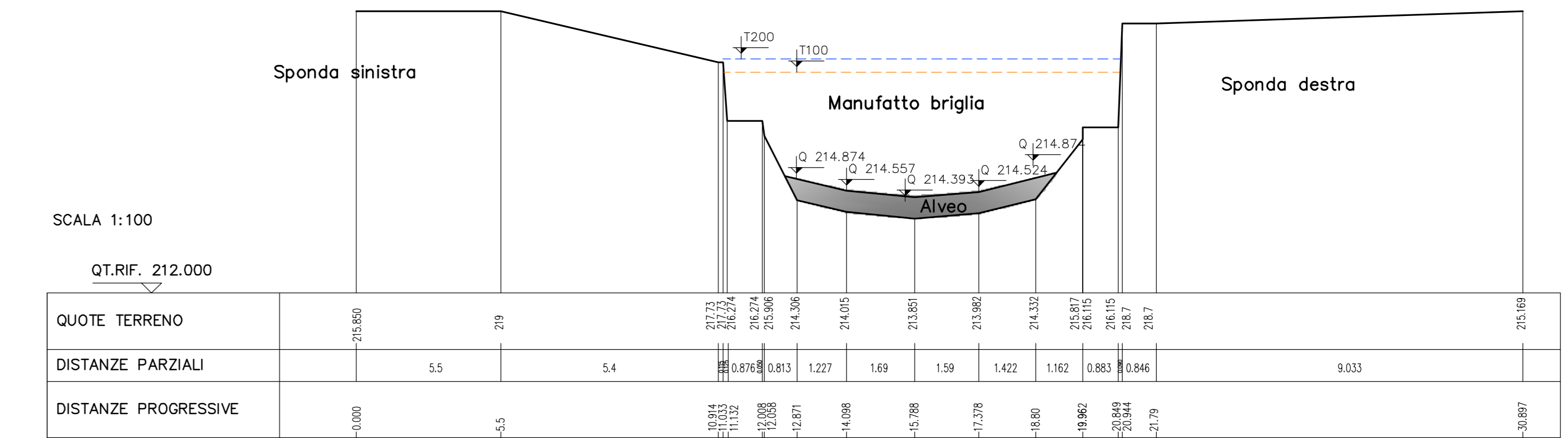
Sezione 44.1
prog. 6.228



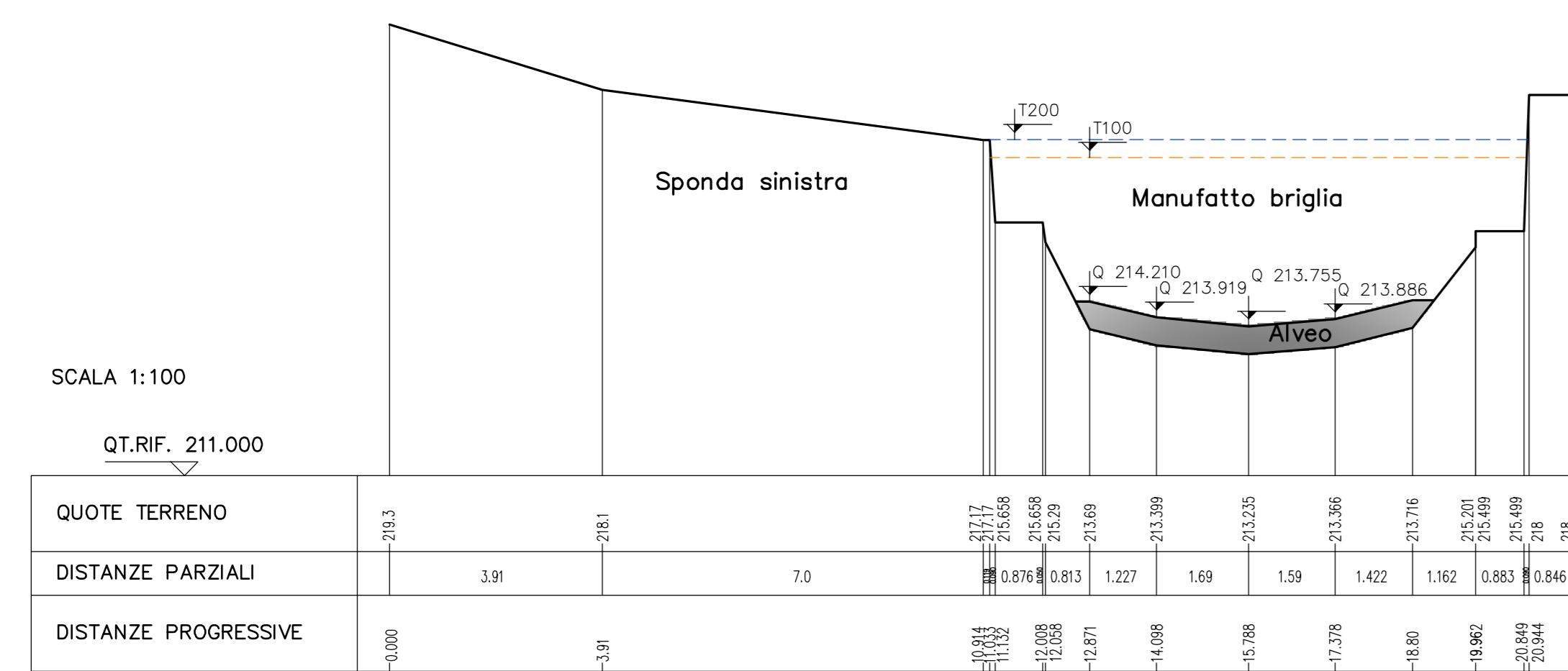
Sezione 44.2
prog. 6.258



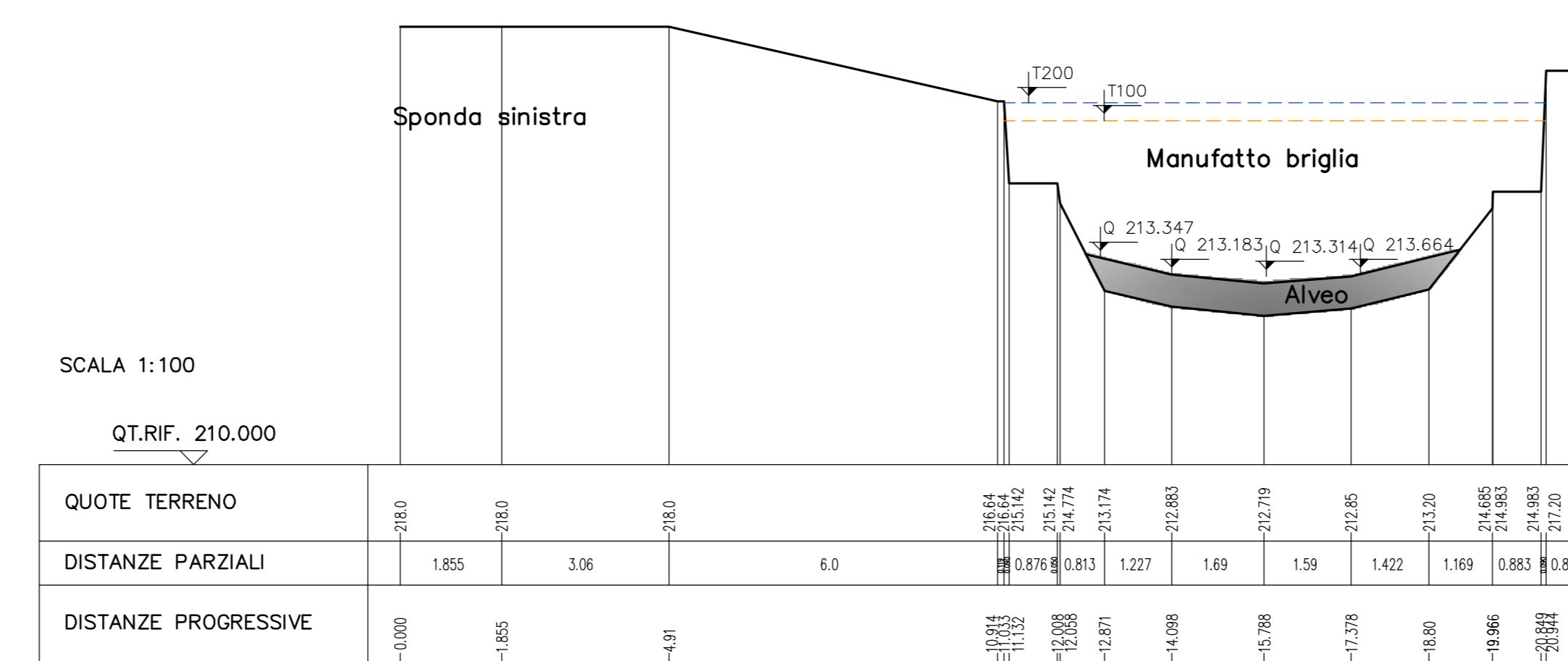
Sezione 44.3
prog. 6.285



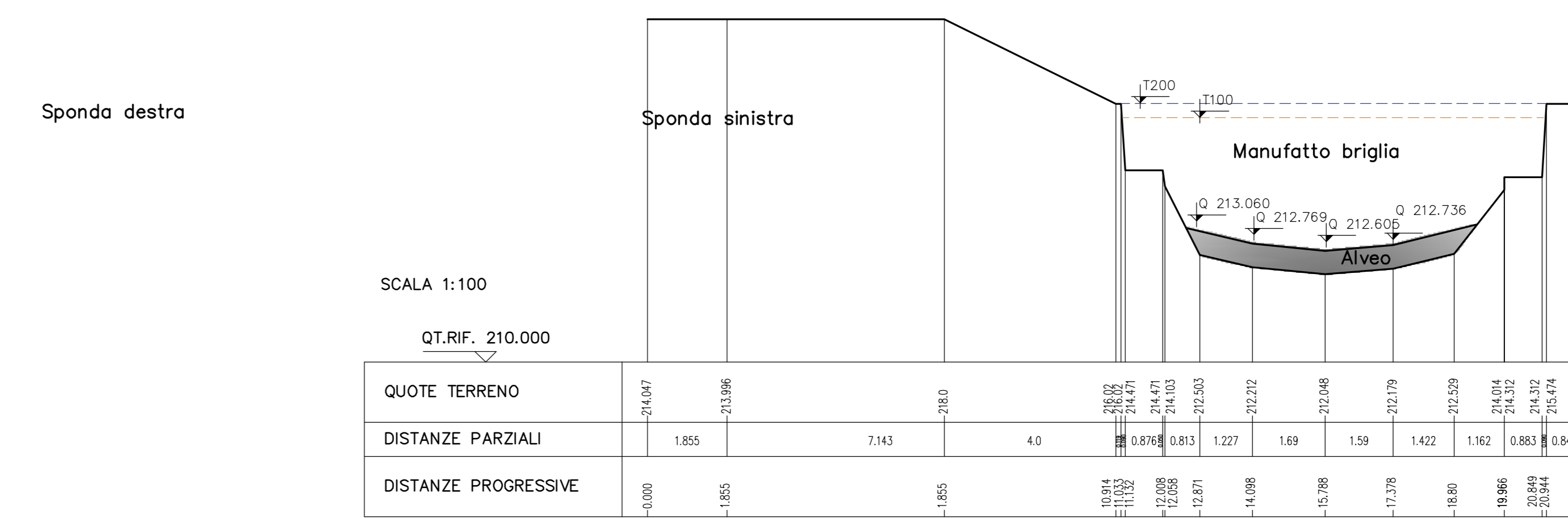
Sezione 44.4
prog. 6.310



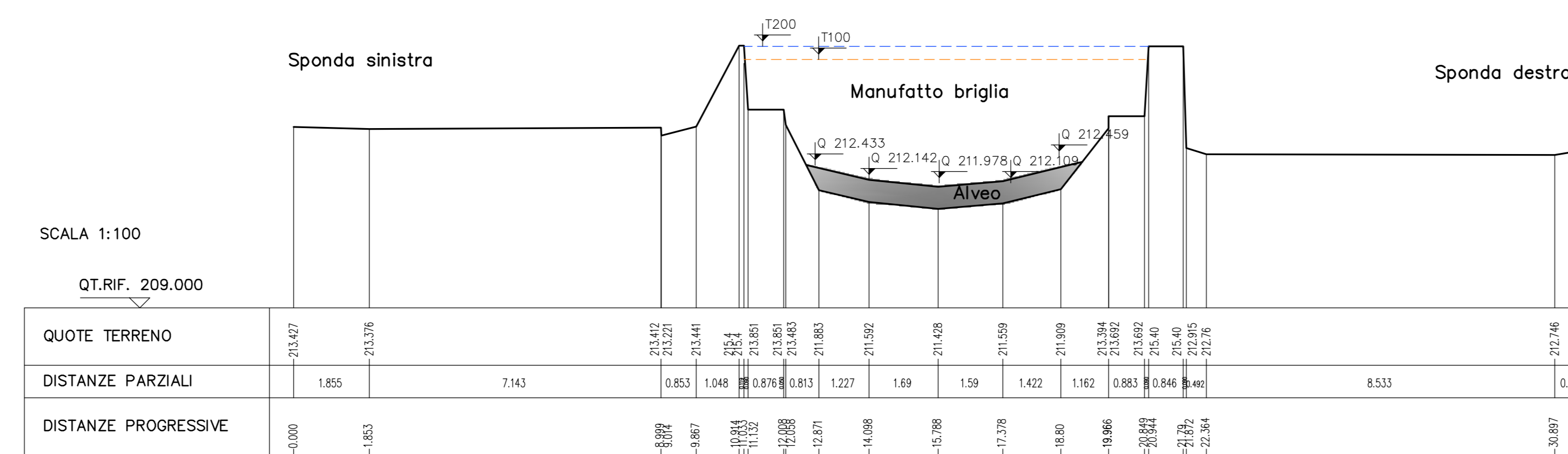
Sezione 44.5
prog. 6.332



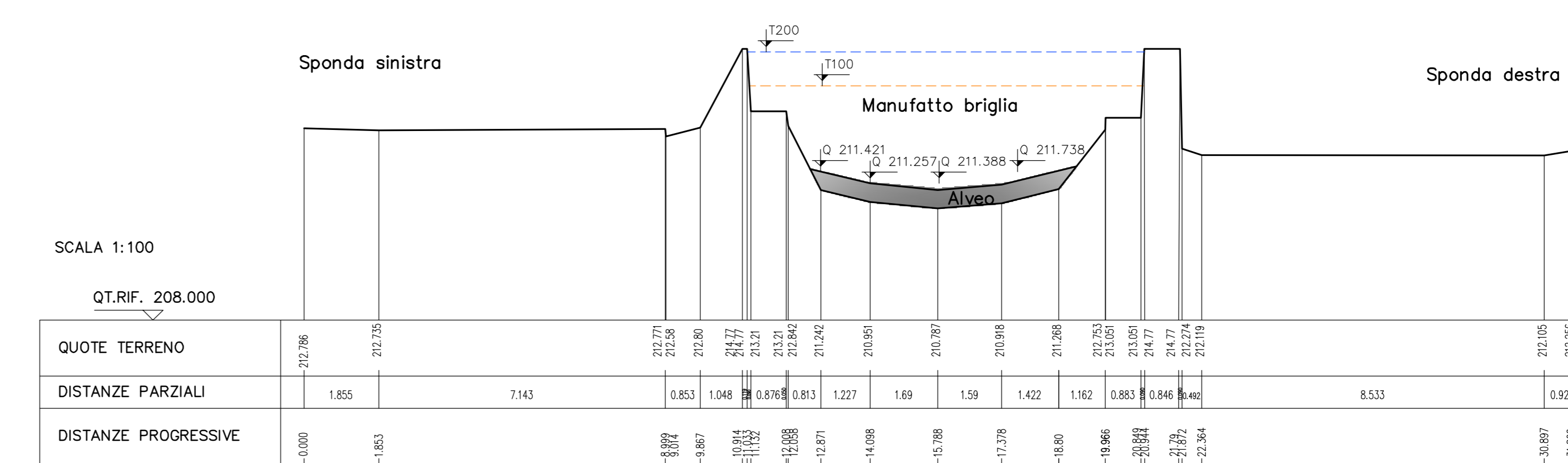
Sezione 44.6
prog. 6.354



Sezione 44.7
prog. 6.376



Sezione 44.8
prog. 6.397



COMUNE DI COMO
Via Vittorio Emanuele II - n. 97
COMO

STUDIO GEOLOGICO, IDROGEOLOGICO ED IDRAULICO
PER LA DEFINIZIONE DELLA PERICOLOSITA'
DEL TORRENTE COSIA
CON RIDETERMINAZIONE DEI CONTENUTI RELATIVI ALL'ART. 106
DELLE DISPOSIZIONI ATTUATIVE DEL PGT

OTTOBRE 2014

REDAZIONE	VERIFICA	APPROVAZIONE
C. Galli	C.B. Peduzzi	C.B. Peduzzi

ASSOCIAZIONE TEMPORANEA PROFESSIONALISTICA

CAPOGRUPPO/MANDATARIO: **STUDIO FRATI** (geologia applicata)

MANDANTE: **ENEA** (ISTITUTO NAZIONALE DI RICERCA ENERGETICA)

MINISTERO: **ING. SIMONE MELOCCHI** (INGEGNERIA)

UN DIRETTORE TECNICO: **ING. GIOVANNI BATTISTA PEDUZZI**

Revisori	N°	Descrizione	Data
1	1		
2	2		

Elaborato: TAVOLA 11.8 | Scala: 1:100