

MODULARIO  
F. rig. rend. 497

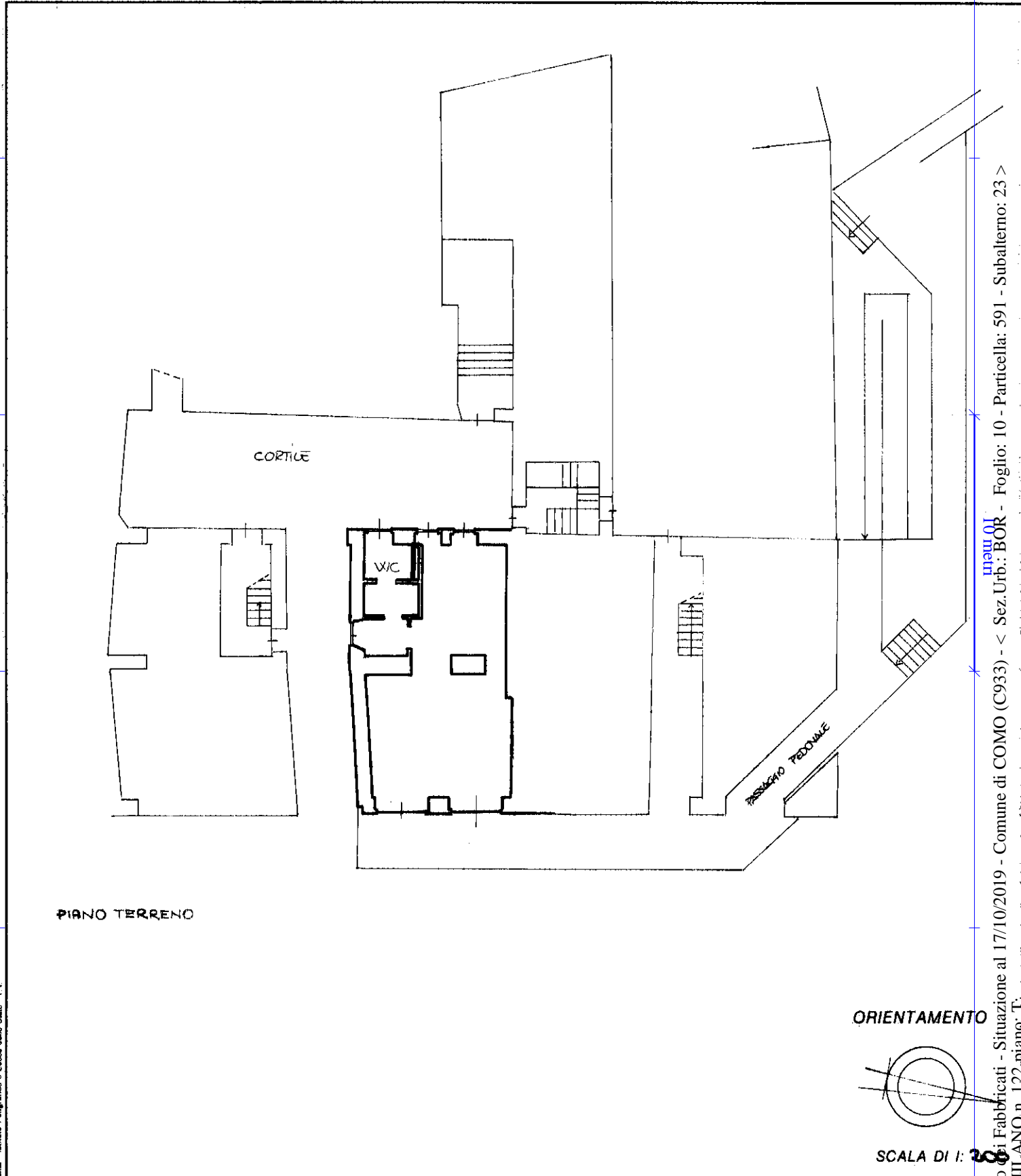


MINISTERO DELLE FINANZE  
DIREZIONE GENERALE DEL CATASTO E DEI SS.TT.EE.  
**CATASTO EDILIZIO URBANO** (RDL 13-4-1939, n. 652)

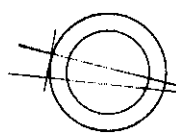
MOD. **BN** (CEU)

LIRE  
**350**

Planimetria di u.i.u. in Comune di COMO via P.ZZA SAN ROCCO civ. ....



ORIENTAMENTO



SCALA DI 1: 300

Dichiarazione di N.C.   
Denuncia di variazione

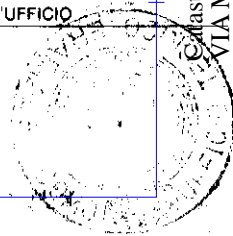
Compilata dal GEOM. CASSINA ENIO  
(Titolo, cognome e nome)

RISERVATO ALL'UFFICIO

Ultima planimetria in atti  
Identificativi catastali  
Data presentazione: 15/05/1991 - Data: 17/10/2019 - n. T217334 - Richiedente: CSTRHL71C48C933F  
Totale sezioni: 1 sub

Iscritto all'albo de GEOMETRI  
della provincia di COMO  
data 24.04.91 Firma [Signature]

5910  
5910  
5910  
5910  
5910



Comune di Como (C933) - Sez. Urb.: BOR - Foglio: 10 - Particella: 591 - Subalterno: 23 >  
VIA MILANO n. 122 piano: T.

Form - Istituto Poligrafico e Zecca dello Stato - P.V.